



Naturlehrpfad Wildes Waldgebirge

Der Ende Juli 2015 fertig gestellte Naturlehrpfad (siehe Rückseite/ Seite 2) mit 24 Stationen/Info-Tafeln führt von St. Englmar weitgehend auf dem Prämiuwanderweg Goldsteig über die 3 Tausender Predigtstuhl, Hochberg und Knogl. Eine abwechslungsreiche und lehrreiche Wanderung.

Anfahrt


A3-Ausfahrt Bogen nach Viechtach/St. Englmar, nach 18 km auf Passhöhe rechts Richtung Markbuchen (Schild "Kletterwald").





B85-Abfahrt bei Viechtach Richtung Straubing, nach 10 km links Richtung Markbuchen (Schild "Kletterwald").

Start

Wanderparkplatz St. Englmar/ OT Predigtstuhl am Hirschensteinweg (Kletterwald-Parkplatz).

Verlauf

Vom Parkplatz Richtung Osten über die Straße der Markierung Goldsteig  folgend zum Predigtstuhl (1024 m). Vom Gipfel Richtg. Süden bergab zu einem Pavillon und danach, den Goldsteig verlassend, links zum Hochberg (1025 m) und weiter bis zu einer kleinen Hütte.

Dort ca. 500 m Richtung Hirschenstein  und dann auf dem Goldsteig rechts bergauf zum Knogl (1056 m) . Vom Gipfel auf dem Goldsteig Richtung Norden zur kleinen Hütte  zurück und weiter Richtung Predigtstuhl . Nach ca. 200 m links auf Wandweg Nr. **6** bergab zum Kletterwald. Dort rechts zurück zum Ausgangspunkt.

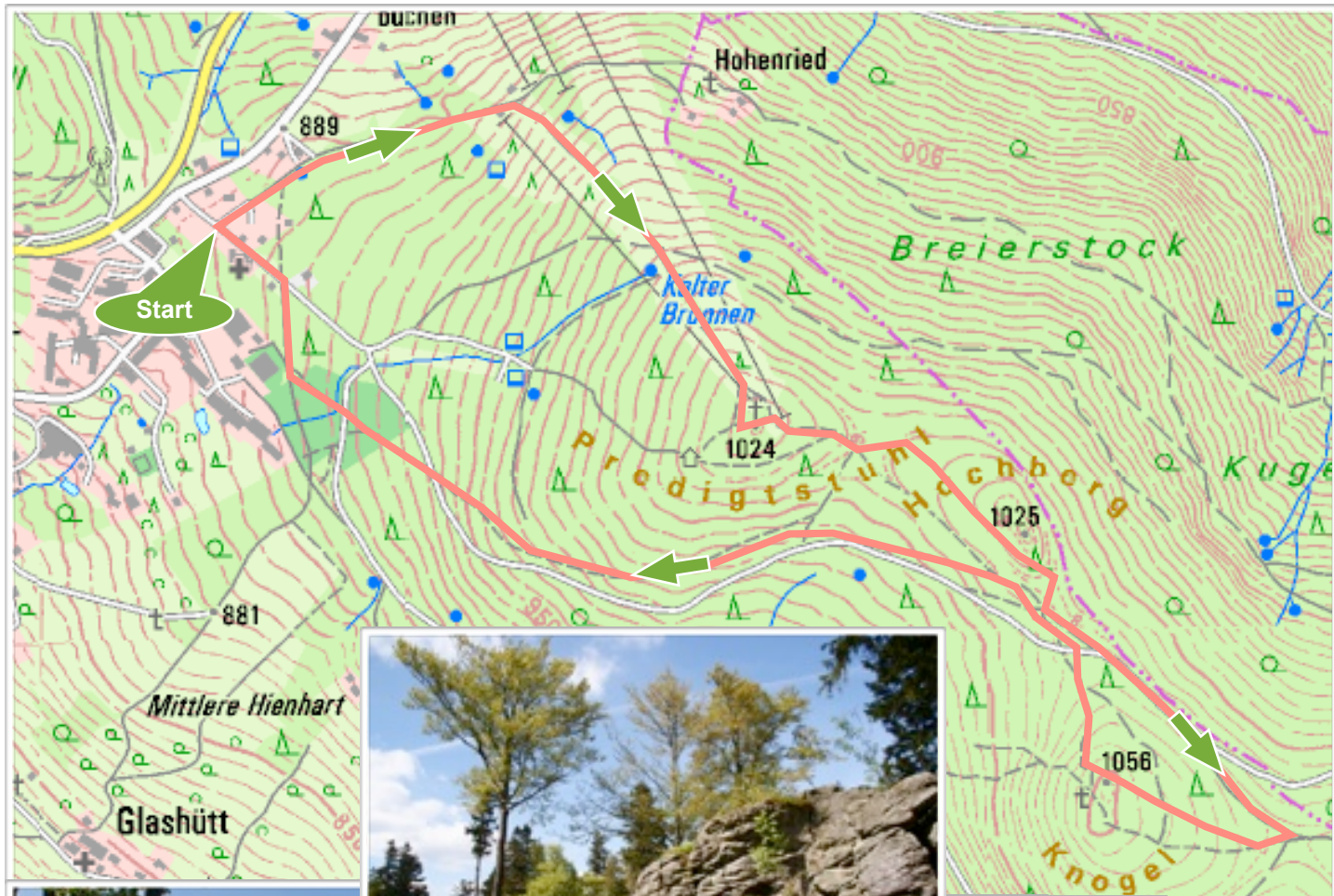
Tourdaten

Länge	5,6 km
Start Wanderparkplatz am Hirschensteinweg	900 m
Höchster Punkt - Knogl	1056 m
Gehzeit ca.	2,5 Std.

Wanderkarte: Urlaubsregion St. Englmar

Essen/Trinken:

Gasthaus am Predigtstuhl, St. Englmar - Am Predigtstuhl 1



Hochberg 1025 m



Ausblick vom Knogl (1056 m) zur Donau-Ebene

Fernsicht vom Predigtstuhl (1024 m) nach Norden

Touristische Infos: Urlaubsregion St. Englmar - www.urlaubsregion-sankt-englmar.de

Autor ©: Franz-Xaver Six - www.bergschuetz.de - Stand 9.2015 - Änderungen vorbehalten

Naturlehrpfad - Wildes Waldgebirge

Das Waldgebirge um St. Englmar ist Teil des Gebirgszuges des Vorderen Bayerischen Waldes. Mit bis zu ca. 1100 m Höhe heben sich die Berggipfel vom Donautal mit ca. 350 m Höhe ab. Die waldreiche Kulturlandschaft wurde im Laufe der Jahrhunderte von der bäuerlichen Land- und Forstwirtschaft geprägt und gehört zum Naturpark Bayerischer Wald. Dieser ist heute auch Erholungsraum für Urlauber und Einheimische und Lebensraum für vom Aussterben bedrohte Tiere wie Luchs und Auerhuhn.

Im Naturlehrpfad „Wildes Waldgebirge“ sind Sie eingeladen diese Landschaft um St. Englmar näher kennen zu lernen. Ein ca. fünf km langer Rundweg bietet Ihnen Infotafeln und spielerische Erlebnispunkte. Weite Wälder, wilde Felsengipfel, lichte Wacholderheiden und sonnige Bergwiesen finden Sie hier. Am Predigtstuhl erwartet Sie ein Panoramablick in Richtung Norden und am Knoglgipfel in Richtung Süden. Wir wünschen Ihnen eine erholsame und interessante Wanderung im Englmarer Erholungswald.

